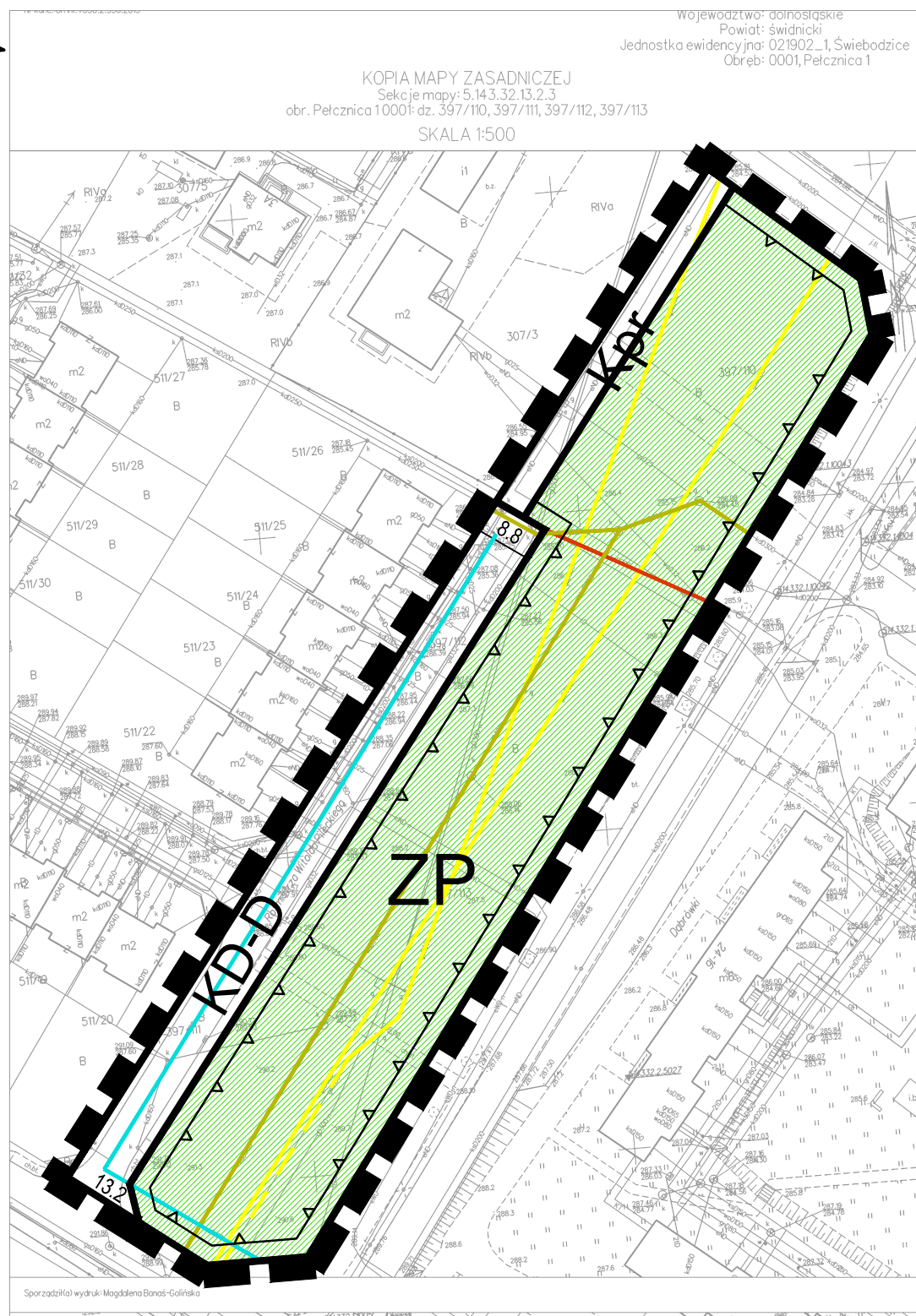
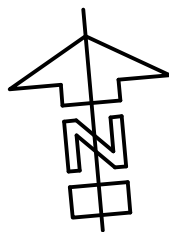






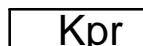

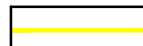




MIEJSCOWY PLAN ZAGOSPODAROWANIA PRZESTRZENNEGO TERENU OBEJMUJĄCEGO CZĘŚĆ OBSZARU WZDŁUŻ UL. MIESZKA I OBRĘB PEŁCZNICA 1 W ŚWIEBODZICACH

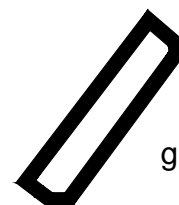


50m 25m 10m

SKALA 1:1000

LEGENDA

-  granica obszaru objętego planem
-  linie rozgraniczające tereny o różnym przeznaczeniu lub różnych zasadach zagospodarowania
-  ZP tereny zieleni urządzonej
-  KD-D tereny drogi dojazdowej KD-D
-  Kpr tereny ciągu pieszo - rowerowego
-  nieprzekraczalna linia zabudowy
- oznaczenia informacyjne (wybrane elementy infrastruktury technicznej)
 -  czynny gazociąg średniego ciśnienia Gs D300
 -  czynny gazociąg średniego ciśnienia Gs D160
 -  sieć kanalizacji deszczowej kd D300
 -  sieć kanalizacji sanitarnej ksD200
 -  sieć wodociągowa w D160, D90



granica opracowania



uchwała nr XL/279/2017 Rady Miejskiej
w Świebodzicach z dnia 28.12.2017 r.